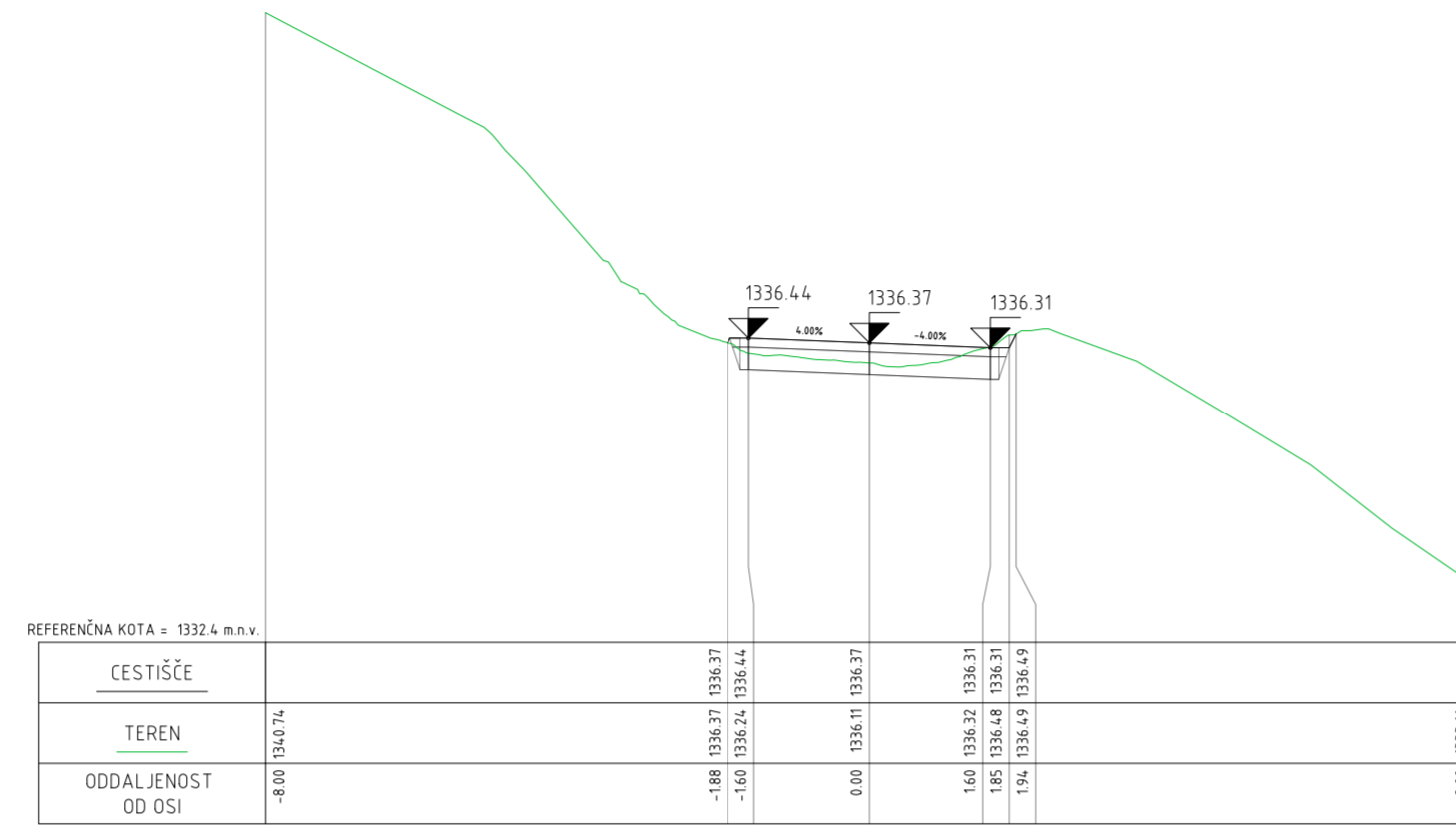
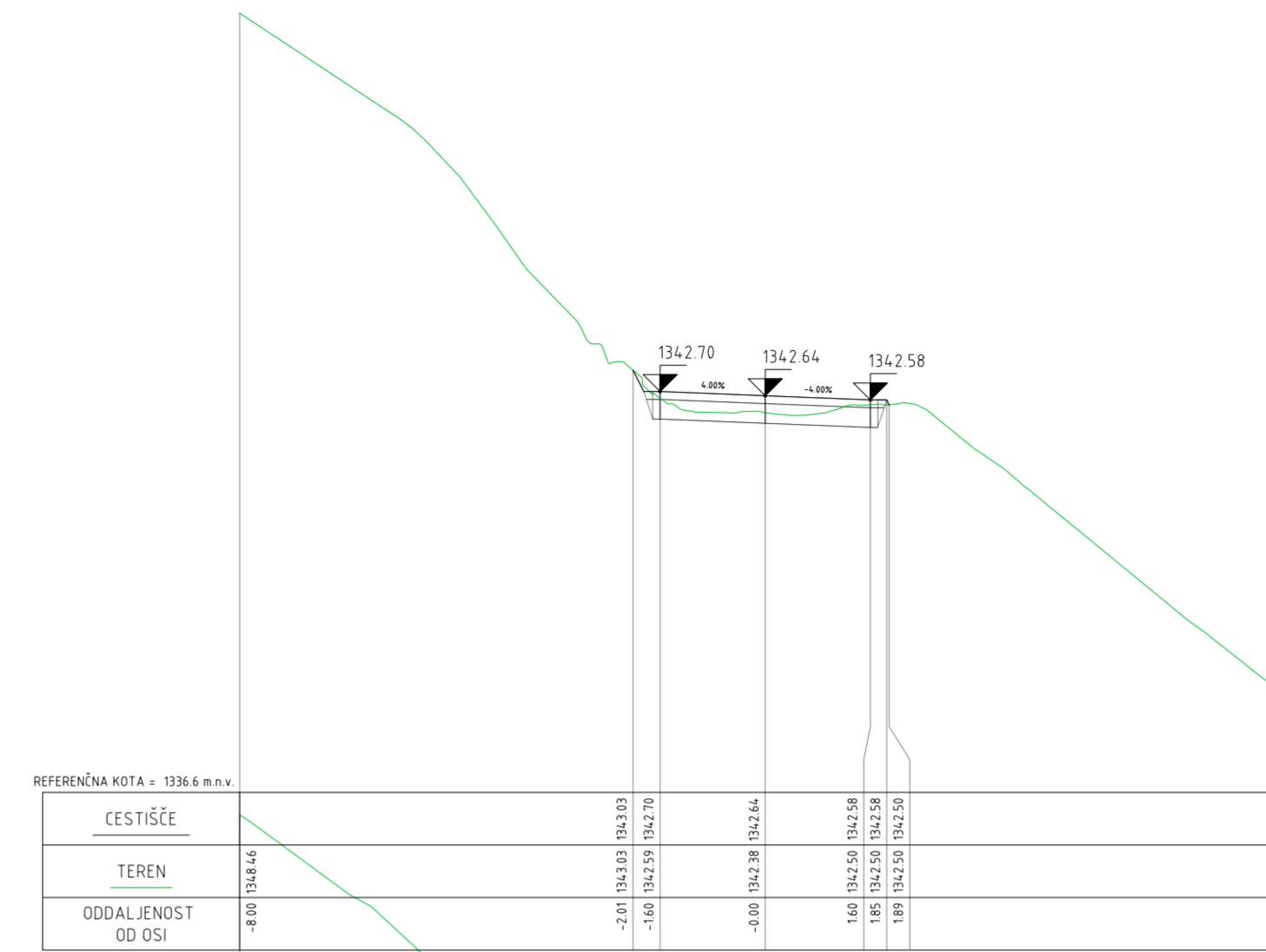


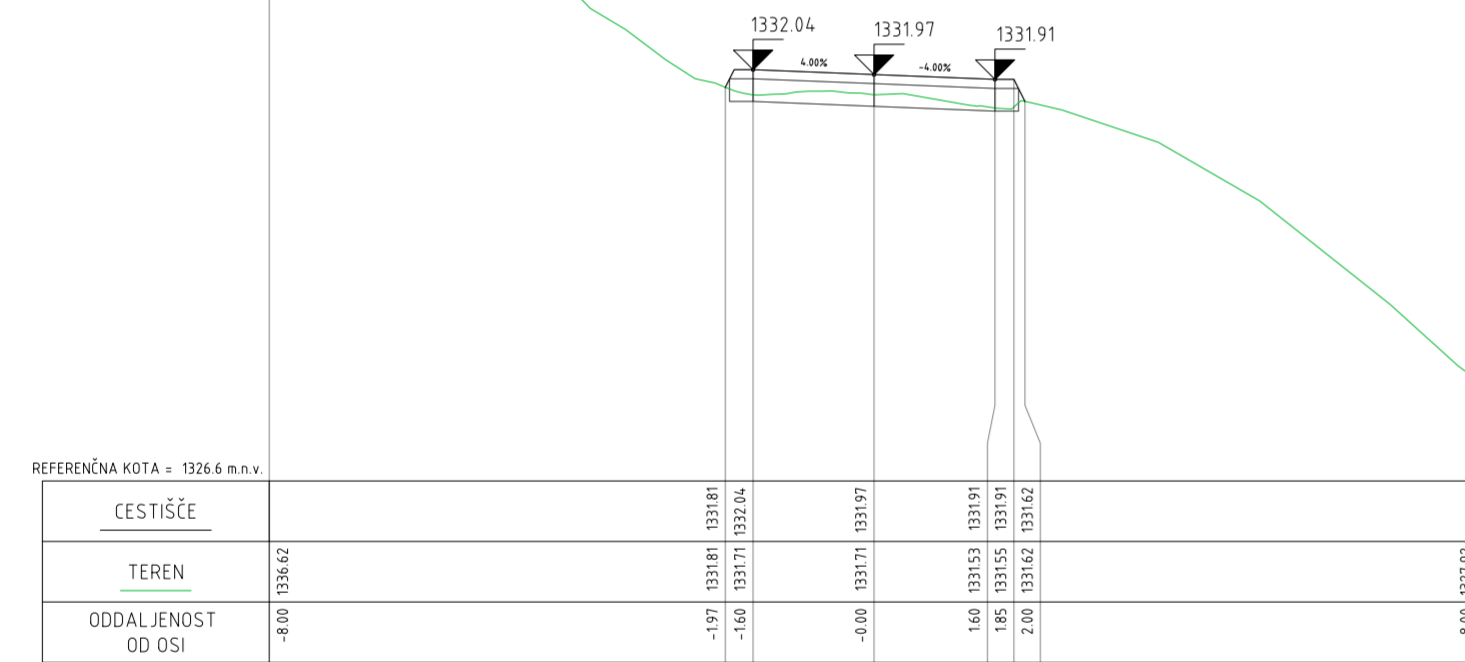
STACIONAŽA 10080.00 m
Gozdna_cesta



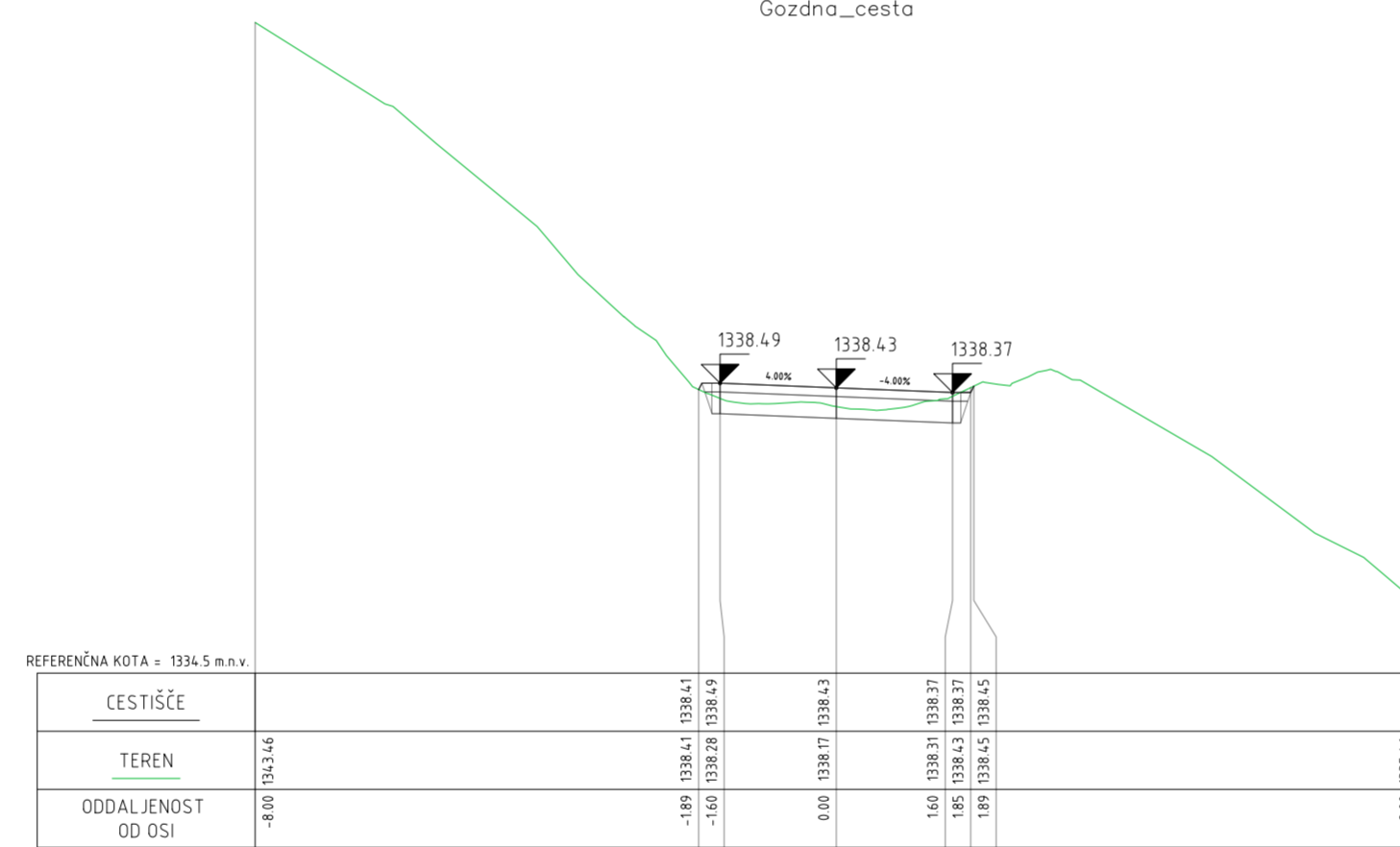
STACIONAŽA 10140.00 m
Gozdna_cesta



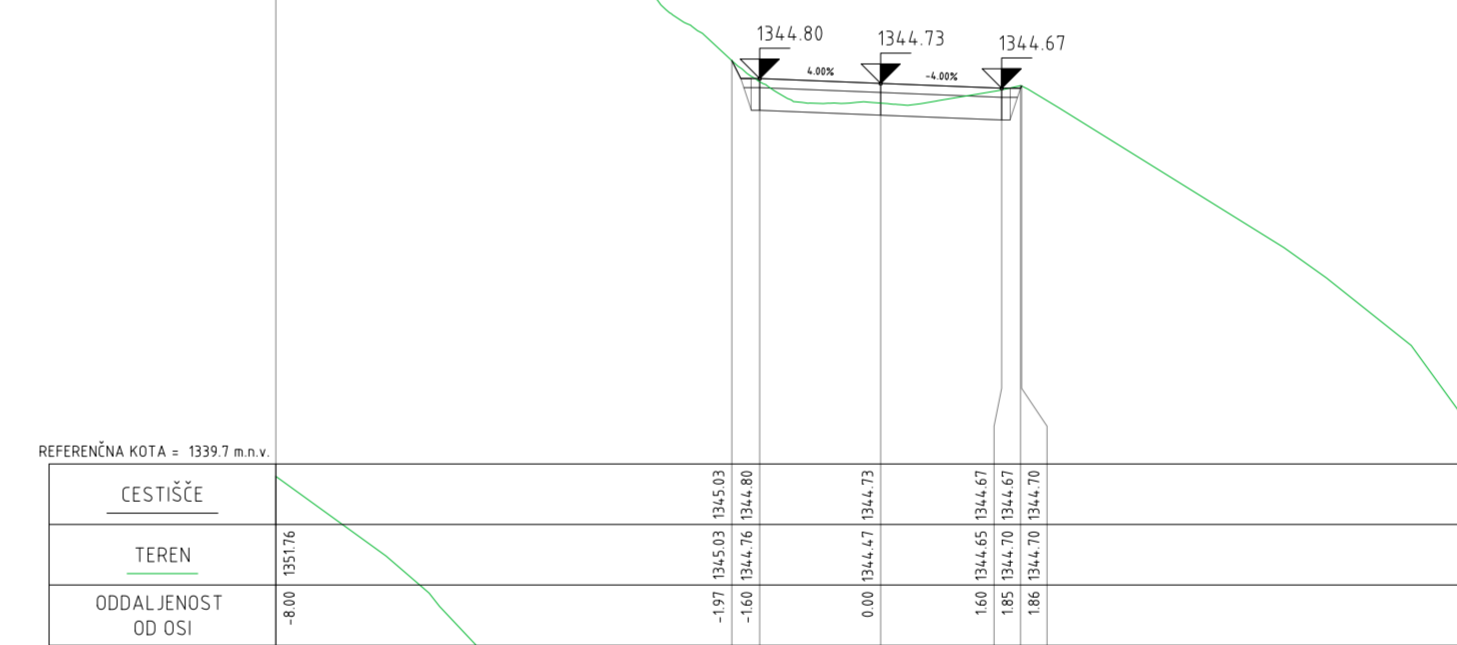
STACIONAŽA 10200.00 m
Gozdna_cesta



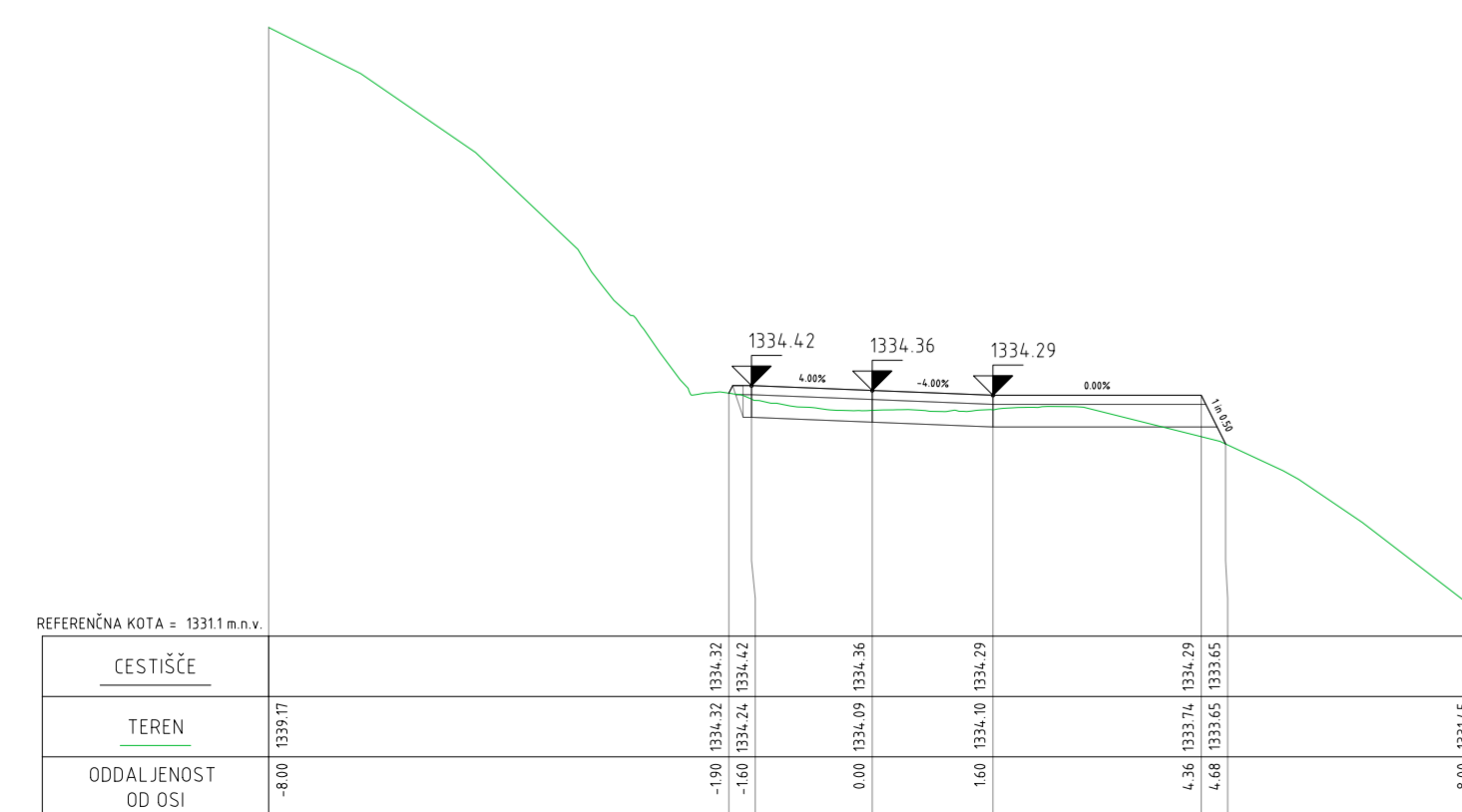
STACIONAŽA 10100.00 m
Gozdna_cesta



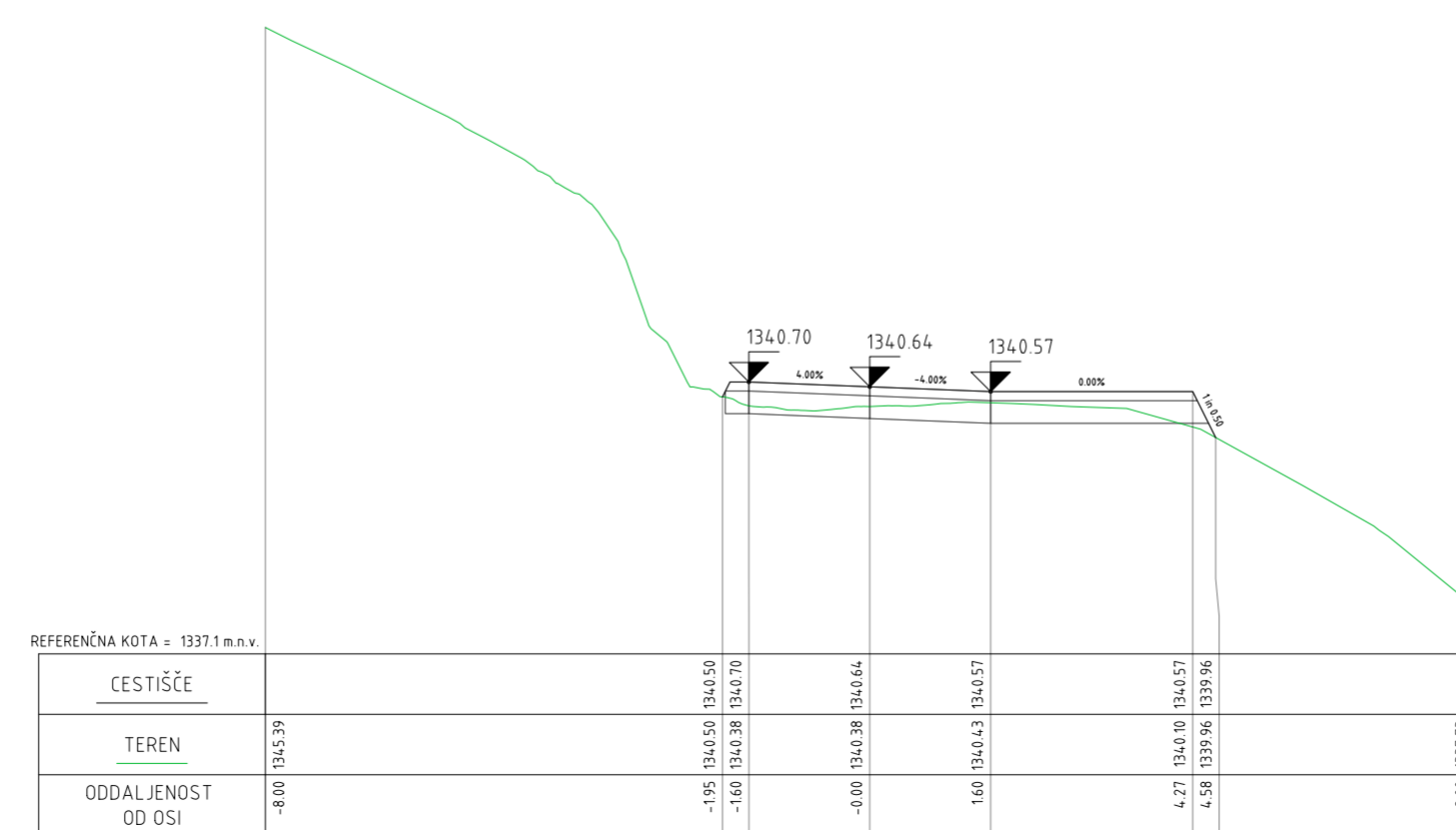
STACIONAŽA 10160.00 m
Gozdna_cesta



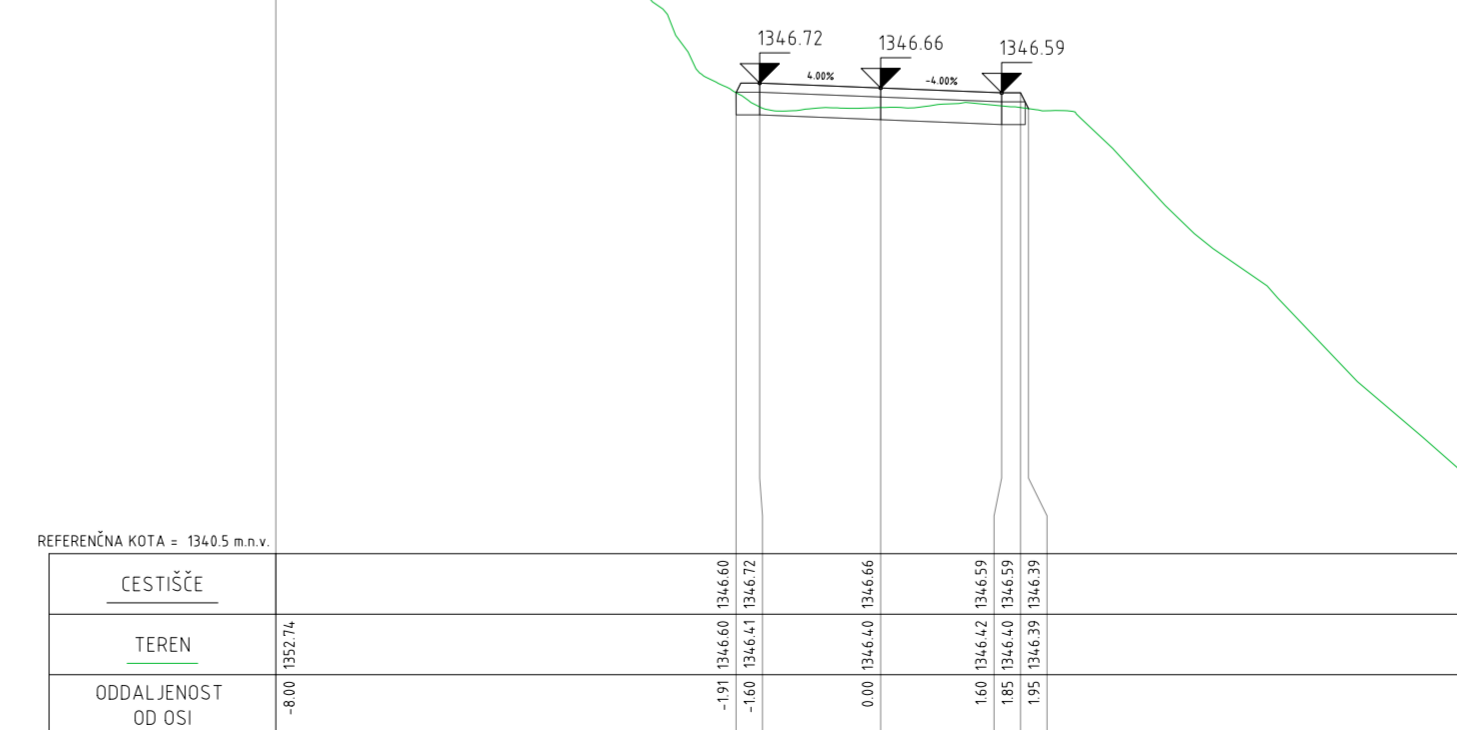
STACIONAŽA 10220.00 m
Gozdna_cesta



STACIONAŽA 10120.00 m
Gozdna_cesta



STACIONAŽA 10180.00 m
Gozdna_cesta



STACIONAŽA 10240.00 m
Gozdna_cesta

Izdelava projektne dokumentacije PZI za Sanacijo gozdne ceste Sedlo - Planina Božca

32 PREČNI PREREZI
Prečni prerez od km 10+ 820 do km 9+320 - FAZA I

merilo: 1 : 100



OBČINA KOBARID, TRG
SVOBODE 2, 5222 KOBARID

AC&P inženirski biro d.o.o.
podjetje za geoteknično, infrastrukturo in raziskave
tovarniška c. 26, 5270 Ajdovščina | +386(0)5 8500740 | info@acap.si



vodja projekta:	KLEMEN SIMONČIČ, mag.inž.grad.	IZS PI G-4829
pooblaščen inženir:	KLEMEN SIMONČIČ, mag.inž.grad.	IZS PI G-4829
izdajal:	SEIF GRITLI	
investitor:	Občina Kobarid, Trg svobode 2, 5222 Kobarid	
vrsta projekta:	PZI	
vrsta načrta:	2.1 Načrt gradbeništva - cesta	
naziv objekta:	Izdelava projektne dokumentacije PZI za Sanacijo gozdne ceste Sedlo - Planina Božca	
osebna risba:	32 PREČNI PREREZI Prečni prerez od km 10+ 820 do km 9+320 - FAZA I	

datum:	št. projekta:	št. načrta:	merilo:	št. risbe:
12.2025	126-25	126-25-21	1 : 100	G2.2